












DECOUVERTE DES INSTITUTIONS BELGES ET EUROPEENNES à BRUXELLES

Itinéraire A : Autour du Parc de Bruxelles

REPERES	ITINERAIRE	QUESTIONS + PHOTOS
	☞ Sur la place des Palais : le Palais Royal et en face le Parc de Bxl. Emprunter le tapis rouge de l'entrée centrale du Parc et traverser le parc jusqu'à la 2 ^{ème} pièce d'eau. A cet endroit, quitter l'allée centrale et se diriger vers la gauche jusqu'à la sculpture ci-dessous ...	<ul style="list-style-type: none"> ☑ Palais Royal ☒ En quelle année fut-il construit ?
	☞ Observer la sculpture et répondre aux questions puis se diriger vers le coin du parc (vers la sortie du Métro Parc). Sans traverser, regarder le bâtiment de l'autre côté de la rue Royale.	<ul style="list-style-type: none"> ☒ Qui est l'auteur de cette œuvre ? ☒ A qui est-elle dédiée ? ☑ la statue
	☞ Après avoir répondu aux questions, rester sur le même trottoir et longer le parc en remontant la rue de la loi.	<ul style="list-style-type: none"> ☒ Quel drapeau flotte en face du n° 72 ☒ Quelle est la fonction de ce bâtiment ? ☑ le bâtiment
	☞ A la hauteur de l'entrée principale du Parc Royal, observer le grand bâtiment de l'autre côté de la rue de la Loi : c'est le Palais de la Nation.	<ul style="list-style-type: none"> ☒ Ce bâtiment est le siège de quelles institutions importantes du pays ? ☒ Que représente la scène du fronton ? ☑ le Palais de la Nation
	☞ Retraverser le parc royal en direction du Palais Royal et rejoindre les cars. Les plus observateurs verront dans l'alignement de l'allée droite du parc une coupole célèbre.	<ul style="list-style-type: none"> ☒ Quel est ce bâtiment surmonté de cette coupole dorée ?







NB : Certaines réponses ne sont pas accessibles sur le terrain et nécessitent un recherche à domicile

Itinéraire B : Autour du Parc Léopold

	<p>☞ Après avoir emprunté la rue Belliard , les cars nous déposent rue Wiertz aux pieds des bâtiments du Parlement européen.</p> <p>☞ Remonter la rue jusqu'au petit rond-point où un arbre est planté.</p>	<ul style="list-style-type: none"> ✍ Que symbolise cet arbre ? ✍ Qui l'a planté et en quelle année ? ✍ Note la phrase célèbre inscrite à son pied
	<p>☞ Continuer la remontée de la rue jusqu'au grand bâtiment arrondi situé à gauche et surnommé par les Bruxellois : « Le Caprice des dieux »</p>	<ul style="list-style-type: none"> ✍ Quel est le vrai nom du « Caprice des dieux » ? ✍ Qu'y a-t-il à l'intérieur de ce bâtiment ? 📖 le Caprice de dieux
	<p>☞ Approche toi de la statue de bronze près de l'entrée</p>	<ul style="list-style-type: none"> ✍ Quel est le nom de l'artiste qui a réalisé cette sculpture ? ✍ Que symbolise selon toi cette œuvre ? 📖 la sculpture
	<p>☞ Traverser la rue et se diriger vers l'entrée du bâtiment qui fait face au précédent</p>	<ul style="list-style-type: none"> ✍ Qui était Paul-Henri Spaak ? ✍ Comment s'appelle le bâtiment faisant face au « Caprice des dieux » ?
	<p>Redescendre sur le même trottoir et monter la prestigieuse volée de marches sur la gauche jusqu'à l'entrée du Point Info situé à droite où vous pourrez collecter cartes et documents de votre choix. Une fois les infos collectées, redescendre les marches, tourner à gauche dans la rue Wiertz et redescendre la rue jusqu'à la rue Belliard et traverser cette dernière.</p>	<ul style="list-style-type: none"> ✍ Qui était Spinelli ? 📖 l'architecture moderne de cette nouvelle place récemment construite, particulièrement la passerelle toute en courbes.
	<p>Après avoir traversé la rue Belliard, prendre à droite, passer sous l'arche art déco et se rendre sur le parking (n°3) à droite pour observer le grand bâtiment vitré se trouvant de l'autre côté de la rue Belliard. C'est le bâtiment des deux Comités de l'UE. Poursuivre ensuite par l'itinéraire C</p>	<ul style="list-style-type: none"> ✍ Quel est le nom de ce bâtiment ? 📖 le bâtiment des Comités des Régions et Economique et social. Observe la prouesse architecturale

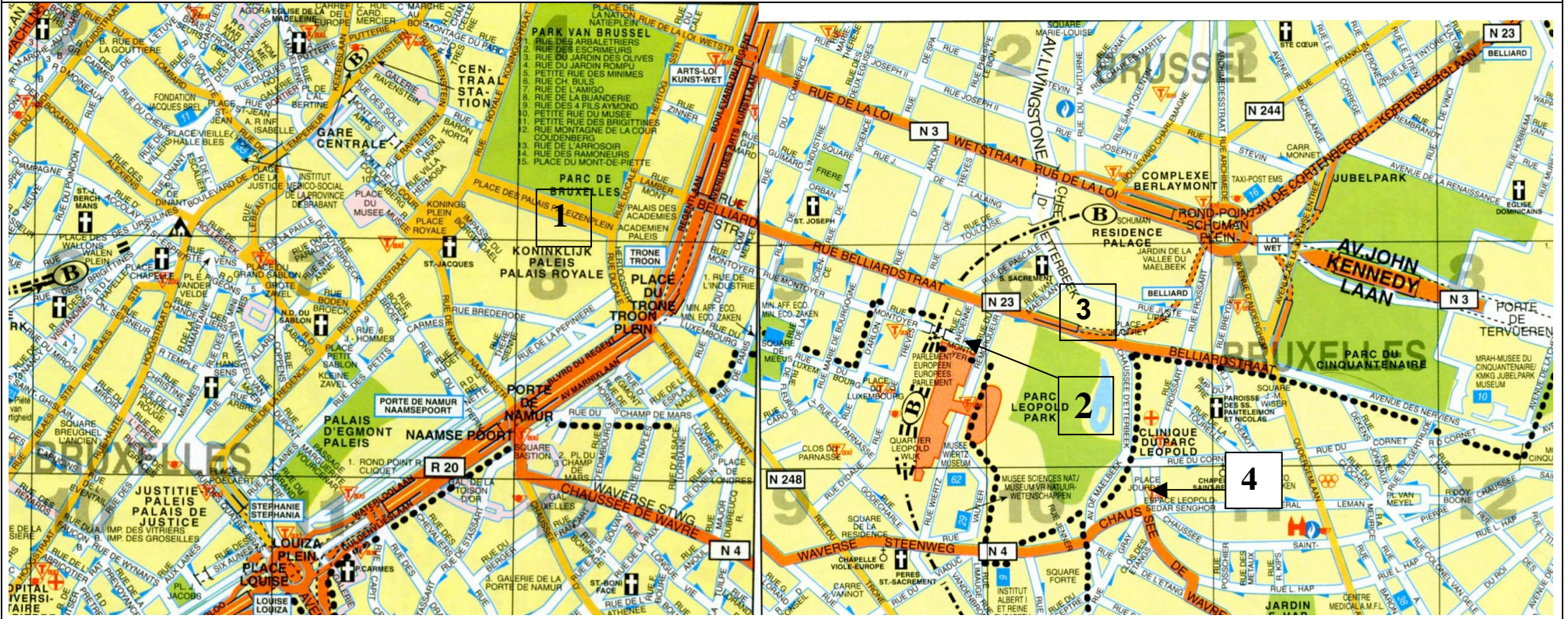
Contrôlez si votre timing est en accord avec l'horaire ci-dessous : au besoin écourtez l'itinéraire C

Itinéraire C : Autour du rond-point Schuman

	<p>☞ Descendre le parking vers la rue d'Etterbeek, observer le bâtiment à droite du J.L., ensuite prendre vers la droite et remonter la rue Juste Lipse, longer l'immense complexe Justus Lipsius du Conseil de l'UE .</p>	<p>☞ Comment s'appelle le grand bâtiment à gauche du complexe Justus Lipsius ? ☞ Pour qui a-t-il été construit ? ☞ Quelle est sa fonction actuelle et future ?</p>
	<p>☞ Après avoir pris les renseignements, continuer la rue Juste Lipse puis prendre à gauche. ☞ Remonter la rue Froissart, en restant sur le trottoir qui longe les bâtiments du Conseil jusqu'au Rond-point Schuman.</p>	<p>☞ Qui était Juste Lipse ? ☞ Qui se retrouve dans le bâtiment du Conseil de l'UE très régulièrement ?</p>
	<p>☞ Au rond-point Schuman, tourner à gauche en restant sur le même trottoir et longer la façade du bâtiment du Conseil de l'UE</p>	<p>☞ Cite trois autres institutions hébergées dans le Justus Lipsius ?</p>
	<p>☞ Ne pas traverser et observer de l'autre côté de la rue de la Loi, le bâtiment de la Commission : le Berlaymont.</p>	<p>☞ Quel est le slogan afficher sur le Berlaymont actuellement ? ☞ Combien d'étages comporte ce bâtiment ? ☞ le Berlaymont et son slogan (s'il est affiché)</p>
	<p>☞ Descendre la rue de la Loi le long de Justus Lipsius et observer la statue de la déesse Europa</p>	<p>☞ la statue ☞ Quel est le nom de l'artiste qui a réalisé cette sculpture ?</p>
	<p>☞ Faites demi-tour et revenez sur vos pas pour rejoindre la rue d'Etterbeek se rendre soit au parc Léopold (12h00) pour le pic-nic ou soit remonter dans les cars (15h00) pour le retour.</p>	<p>☞ Terminer la rédaction du travail et la remettre au propre, à domicile, accompagnée des photos pour la semaine prévue au JdC.</p>

Plan des 3 itinéraires

GSM B.Beaujeant : 0475 / 46 21 89



Itinéraire A	Itinéraire B et C	
---------------------	--------------------------	--

1. Parking cars Parc de Bruxelles	2. Parking déchargement au Parlement	3. Parking cars rendez-vous final (rue d'Etterbeek)
-----------------------------------	--------------------------------------	---

HORAIRE

Matin	Après-midi
09h30 déchargement des 6 A,B,C rue d'Archimède, 73 pour conférence	12h30 embarquement au n°3 des 6 A,B,C vers le Palais Royal
10h00 déchargement au n°1 des 6 D,E,F devant le Palais royal = début itinéraire A	13h00 entrée rue Archimède, 73 des 6 D,E,F pour conférence. 13h00 débarquement au n°1 des 6 A,B,C = début itinéraire A
10h30 embarquement des 6 D,E,F au n°1 vers le Parlement via rue Belliard - rue d'Ardenes - rue Montoyer	13h30 embarquement au n°1 des 6 A,B,C vers le Parlement via rue Belliard - rue d'Ardenes - rue Montoyer
10h40 Débarquement des 6 D,E,F au n° 2 = début itinéraire B et C	13h40 Débarquement des 6 A,B,C au n°2 = début itinéraire B et C
12h00 : pic-nic au Parc Léopold ou place Jourdan (n°4)	15h00 embarquement de tous dans les cars au n° 3